

Филиал публично-правовой компании "Роскадастр" по Рязанской области

полное наименование органа регистрации прав

Выписка из Единого государственного реестра недвижимости об объекте недвижимости

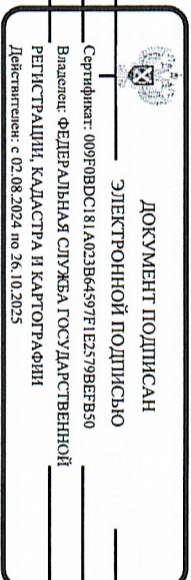
Сведения о характеристиках объекта недвижимости

На основании запроса от 11.09.2024, поступившего на рассмотрение 11.09.2024, сообщаем, что согласно записям Единого государственного реестра недвижимости:

Раздел 1 Лист 1

Здание			
вид объекта недвижимости			
Лист № 1 раздела 1	Всего листов раздела 1: 2	Всего разделов: 4	Всего листов выписки: 12
11.09.2024г. № КУ/ВИ-001/2024-228397474	62:19:1360302:914		
Кадастровый номер:	62:19:1360302		
Номер кадастрового квартала:	30.08.2024		
Дата присвоения кадастрового номера:			

Ранее присвоенный государственный учетный номер:	Данные отсутствуют
Адрес:	Рязанская область, муниципальный район Скопинский, сельское поселение Успенское, село Успенское, улица Абрикосовая, дом 2
Площадь:	4354.4
Назначение:	Нежилое
Наименование:	Данные отсутствуют
Количество этажей, в том числе подземных этажей:	3, в том числе подземных 1
Материал наружных стен:	Кирпичные
Год ввода в эксплуатацию по завершении строительства:	2024
Год завершения строительства:	данные отсутствуют
Кадастровая стоимость, руб.:	не определена
Кадастровые номера иных объектов недвижимости, в пределах которых расположен объект недвижимости:	62:19:1360302:843
Кадастровые номера помещений, машино-мест, расположенных в здании или сооружении:	данные отсутствуют
Кадастровые номера объектов недвижимости, из которых образован объект недвижимости:	данные отсутствуют
Кадастровые номера образованных объектов недвижимости:	данные отсутствуют
Сведения о влчнении объекта недвижимости в состав предприятия как имущественного комплекса:	данные отсутствуют
Сведения о влчнении объекта недвижимости в состав единого недвижимого комплекса:	данные отсутствуют



полное наименование должности


инициалы, фамилия

Выписка из Единого государственного реестра недвижимости об объекте недвижимости
Сведения о зарегистрированных правах

Раздел 2 Лист 3

Эдание	
Вид объекта недвижимости	
Лист № 1 раздела 2	Всего листов раздела 2: 2
11.09.2024г № КУ-ВИ-001/2024-228397474	Всего разделов: 4
Кадастровый номер: 62:19:1360302:914	Всего листов выписки: 12

1	Правообладатель (правообладатели):	1.1	Муниципальное бюджетное общеобразовательное учреждение "Успенская средняя общеобразовательная школа" Скопинского муниципального района Рязанской области, ИНН: 6200002359, ОГРН: 1246200001046
	Сведения о возможности предоставления третьим лицам персональных данных физического лица:	1.1.1	данные отсутствуют
2	Вид, номер, дата и время государственной регистрации права:	2.1	Оперативное управление 62:19:1360302:914-62/062/2024-2 09.09.2024 10:35:48
3	Сведения об осуществлении государственной регистрации сделки, права без необходимого в силу закона согласия третьего лица, органа:	3.1	данные отсутствуют
4	Отражение прав и обременение объекта недвижимости:		не зарегистрировано
1	Правообладатель (правообладатели):	1.2	Муниципальное образование - Скопинский муниципальный район Рязанской области
	Сведения о возможности предоставления третьим лицам персональных данных физического лица:	1.2.1	данные отсутствуют
2	Вид, номер, дата и время государственной регистрации права:	2.2	Собственность 62:19:1360302:914-62/062/2024-1 06.09.2024 13:37:51
3	Сведения об осуществлении государственной регистрации сделки, права без необходимого в силу закона согласия третьего лица, органа:	3.2	данные отсутствуют
4	Отражение прав и обременение объекта недвижимости:		не зарегистрировано
5	Договоры участия в долевом строительстве:		не зарегистрировано
6	Заявленные в судебном порядке права требования:		данные отсутствуют
7	Сведения о возможности предоставления третьим лицам персональных данных физического лица		данные отсутствуют
8	Сведения о возращении в отношении зарегистрированного права:		данные отсутствуют
9	Сведения о наличии решения об изъятии объекта недвижимости для государственных и муниципальных нужд:		данные отсутствуют



ПОЛНОЕ НАИМЕНОВАНИЕ ДОЛЖНОСТИ

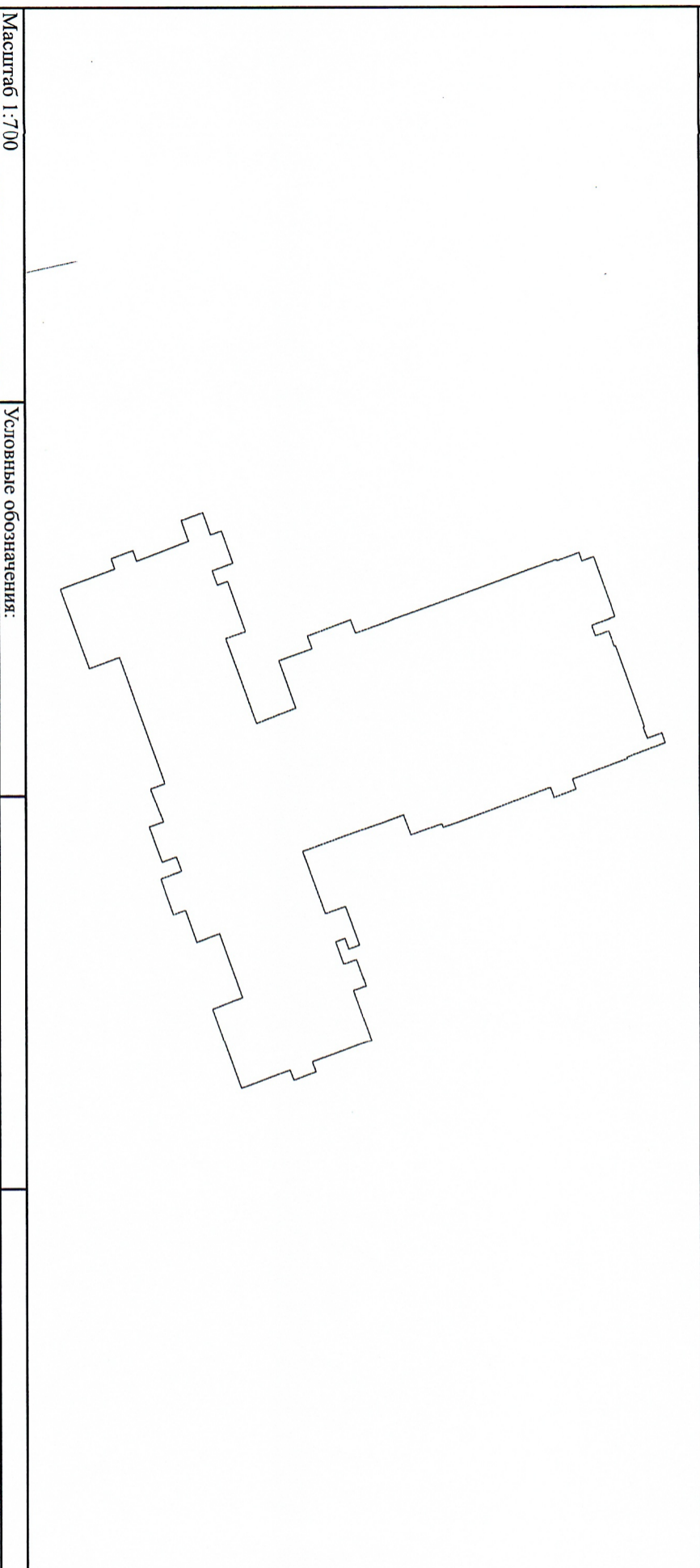
ДОКУМЕНТ ПОДПИСАН
ЭЛЕКТРОННОЙ ПОДПИСЬЮ

Сертификат: 009F0BDC181A023B64597F1E2579BVEF50
Владелец: ФЕДЕРАЛЬНАЯ СЛУЖБА ГОСУДАРСТВЕННОЙ
РЕГИСТРАЦИИ, КАДАСТРА И КАРТОГРАФИИ
Действителен: с 02.08.2024 по 26.10.2025

инициаль, фамилия

Выписка из Единого государственного реестра недвижимости об объекте недвижимости
Описание местоположения объекта недвижимости


Здание			
Вид объекта недвижимости			
Лист № 1 раздела 5	Всего листов раздела 5: 1	Всего разделов: 4	Всего листов выписки: 12
11.09.2024г. № КУВИ-001/2024-228397474			
Кадастровый номер: 62:19:1360302:914			
Схема расположения объекта недвижимости (части объекта недвижимости) на земельном участке(ах)			



Масштаб 1:700

Условные обозначения:

ПОЛНОЕ НАИМЕНОВАНИЕ ДОЛЖНОСТИ

 ДОКУМЕНТ ПОДПИСАН
ЭЛЕКТРОННОЙ ПОДПИСЬЮ
Сертификат: 009F09BDC181A023B64597FE2579BEFB50
Владелец: ФЕДЕРАЛЬНАЯ СЛУЖБА ГОСУДАРСТВЕННОЙ
РЕГИСТРАЦИИ, КАДАСТРА И КАРТОГРАФИИ
Действителен с 02.08.2024 по 26.10.2025

инициалы, фамилия